

**INFORME DE MONITOREO DE MEDIOS\***

Fecha: 01/11/2022

Semana N° 44

Coordinación de Vigilancia Epidemiológica

\*Vigilancia basada en eventos de interés epidemiológico mediante el monitoreo de medios abiertos de comunicación locales y nacionales.

**Reporte de eventos:**

Amenaza	Tema	Medio	Fecha	Resumen	Liga	Prioridad
<b>Biológico</b>	<b>Desechos peligrosos en vía pública</b>	El Sol de Cuernavaca	31 octubre 2022	Ante ello, el titular de la Secretaría de Desarrollo Sustentable y Servicios Públicos, Israel Albavera Vázquez, dijo que <b>se hizo la solicitud a KS Ambiental para que realizara el levantamiento de los desechos de manera segura.</b>	<a href="https://www.elsoldecuernavaca.com.mx/local/que-sabemos-sobre-los-desechos-peligrosos-en-el-centro-de-cuernavaca-9121810.html">https://www.elsoldecuernavaca.com.mx/local/que-sabemos-sobre-los-desechos-peligrosos-en-el-centro-de-cuernavaca-9121810.html</a>	Bajo
<b>Biológico</b>	<b>Casos activos Covi-19</b>	Diario de Morelos	31 octubre 2022	La Secretaría de Salud informa que a la fecha en Morelos se han estudiado 366 mil 645 personas, de las cuales se han confirmado 91 mil 583 con coronavirus COVID-19; 58 están activas y se han registrado 5 mil 321 defunciones.	<a href="https://www.diariodemorelos.com/noticias/al-d-de-hoy-se-registran-58-casos-activos-de-covid19-en-morelos">https://www.diariodemorelos.com/noticias/al-d-de-hoy-se-registran-58-casos-activos-de-covid19-en-morelos</a>	Bajo
<b>Lluvias</b>	<b>Pronostico de lluvias en día de muertos</b>	Diario de Morelos	31 octubre 2022	El Día de Muertos podría pasar entre lluvias en Morelos, ya que la Comisión Estatal del Agua (Ceagua) replicó la información que emite el Servicio Meteorológico Nacional (SMN) referente a las temperaturas para el inicio del mes de noviembre, en el cual se prevén tormentas y chubascos dispersos, así como temperaturas cálidas en el día.	<a href="https://www.diariodemorelos.com/noticias/prev-n-m-s-lluvias-en-d-de-muertos">https://www.diariodemorelos.com/noticias/prev-n-m-s-lluvias-en-d-de-muertos</a>	Bajo
<b>Biológico</b>	<b>Prevención de ETV en embarazadas</b>	Diario de Morelos	01 noviembre 2022	En las festividades de Día de Muertos, Servicios de Salud de Morelos (SSM) emitió una serie de recomendaciones a mujeres embarazadas para prevenir dengue, zika y chikungunya.	<a href="https://www.diariodemorelos.com/noticias/dan-recomendaciones-para-prevenir-dengue-en-embarazadas">https://www.diariodemorelos.com/noticias/dan-recomendaciones-para-prevenir-dengue-en-embarazadas</a>	Bajo
<b>Biológico</b>	<b>Aumento de casos de Diarreas en Morelos</b>	Diario de Morelos	01 noviembre 2022	En la última semana, 14 entidades federativas presentaron un incremento en el número de casos de EDA, con respecto a la semana anterior, las principales son Durango, Zacatecas, Morelos, Querétaro, Tlaxcala, Tamaulipas, Yucatán y Aguascalientes.	<a href="https://www.diariodemorelos.com/noticias/aumentan-en-morelos-casos-de-diarrea-aguda">https://www.diariodemorelos.com/noticias/aumentan-en-morelos-casos-de-diarrea-aguda</a>	Bajo
<b>Biológico</b>	<b>600 casos de picadura de alacrán en una semana</b>	La Unión	01 noviembre 2022	En lo que va del año se tienen registrados más de 18 mil 500 casos de picadura de alacrán en Morelos, donde en una sola semana se reportaron más de 600 casos nuevos, por lo que especialistas llaman a la ciudadanía a mantener las acciones de prevención.	<a href="https://www.launion.com.mx/morelos/sociedad/noticias/216322-en-una-semana-reportan-600-casos-de-picadura-de-alacran.html">https://www.launion.com.mx/morelos/sociedad/noticias/216322-en-una-semana-reportan-600-casos-de-picadura-de-alacran.html</a>	Bajo
<b>Biológico</b>	<b>Prevención de Covid-19</b>	La Unión	01 noviembre 2022	El secretario de Salud, Marco Antonio Cantú Cuevas, convocó a la población que se encuentra en la entidad morelense a portar en todo momento el escudo de la salud, el cual consta de usar cubrebocas, mantener sana distancia, lavarse las manos con agua y jabón o utilizar alcohol gel al 70 por ciento, así como practicar estornudo de etiqueta.	<a href="https://www.launion.com.mx/morelos/avances/noticias/216348-portar-el-escudo-de-la-salud-coadyuva-a-prevenir-enfermedades-cantu-cuevas.html">https://www.launion.com.mx/morelos/avances/noticias/216348-portar-el-escudo-de-la-salud-coadyuva-a-prevenir-enfermedades-cantu-cuevas.html</a>	Bajo



<http://ssm.gob.mx>



Servicios de Salud Morelos



@MorelosSalud

Callejón Borda N°3 Col. Centro C.P. 62000  
Teléfono (777) 312 62 31 / 314 33 36 ext. 222

**Calle Gómez Azcárate No. 205, Col. Lomas de la Selva  
C.P. 62270, Cuernavaca, Morelos. Tel.: 777 102 25 56**

**INFORME DE RIESGOS METEOROLÓGICOS**

Fecha: 01/11/2022

Semana N° 44

Coordinación de Vigilancia Epidemiológica

**Fuente:** Servicio Meteorológico Nacional de México, CONAGUA.

**SE PRONOTICAN LLUVIAS FUERTES A MUY FUERTES EN QUINTANA ROO, TAMAULIPAS Y SAN LUIS POTOSÍ**

Para el día de hoy, el **sistema frontal Núm. 6** se extenderá sobre el norte del Golfo de México, originará lluvias puntuales fuertes en Tamaulipas, así como intervalos de chubascos en Nuevo León y San Luis Potosí. Por otra parte, la aproximación de la **tormenta tropical "Lisa"** hacia el noroeste del Mar Caribe, propiciará lluvias puntuales muy fuertes en Quintana Roo y chubascos en Yucatán y Campeche, así como rachas de viento de 40 a 50 km/h y oleaje de 1 a 2 metros de altura en costas de la Península de Yucatán. En el interior del país, **canal de baja presión** sobre el norte y centro de México, en interacción con la entrada de humedad de ambos litorales mantendrán probabilidad de lluvias e intervalos de chubascos en estados del centro y sur del país. Finalmente, se prevén temperaturas cálidas a calurosas en la Península de Yucatán y sur del territorio mexicano.

**Las lluvias mencionadas podrán estar acompañadas de descargas eléctricas fuertes rachas de viento y posible caída de granizo, además, podrían incrementar los niveles de ríos y arroyos y ocasionar deslaves e inundaciones.**

**Intervalos de chubascos (5-25mm):**


Nuevo León, Querétaro, Hidalgo, Michoacán, Estado de México, Ciudad de México, Morelos, Tlaxcala, Puebla, Guerrero, Oaxaca, Veracruz, Chiapas, Campeche y Yucatán.

**Temperaturas Máximas de 35-40 °C:**

Michoacán, Guerrero, Oaxaca, Chiapas, Campeche, Yucatán y Quintana Roo.

**Pronóstico en región Mesa Central:**

Cielo despejado. Bancos de niebla en zonas altas. Ambiente matutino fresco y frío en Hidalgo, Tlaxcala y Puebla. Por la tarde, se pronostican chubascos en Querétaro, Hidalgo, Morelos, Tlaxcala y Puebla, además de lluvias aisladas en Guanajuato. Viento de dirección variable de 10 a 25 km/h en la región, con rachas de 30 a 45 km/h en Guanajuato, Hidalgo y Puebla.



<http://ssm.gob.mx>



Servicios de Salud Morelos



@MorelosSalud

Callejón Borda N°3 Col. Centro C.P. 62000  
Teléfono (777) 312 62 31 / 314 33 36 ext. 222

**Calle Gómez Azcárate No. 205, Col. Lomas de la Selva  
C.P. 62270, Cuernavaca, Morelos. Tel.: 777 102 25 56**

**INFORME DE MONITOREO VOLCÁNICO Y SISMOLÓGICO**

Fecha: 01/11/2022

Semana N° 44

Coordinación de Vigilancia Epidemiológica

**Fuente:** Servicio Sismológico Nacional, UNAM. / Centro nacional de Prevención de Desastres (CENAPRED)-SEGOB, SENEAM-SCT y NOAA.

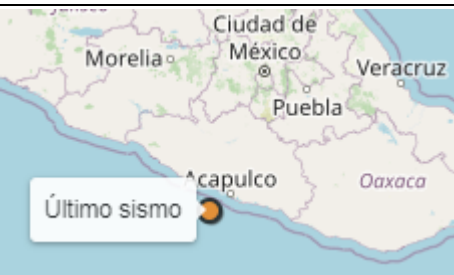
En las últimas 24 horas, mediante los sistemas de monitoreo del volcán Popocatepetl, se detectaron 77 exhalaciones, acompañadas de vapor de agua, gases volcánicos y ligeras cantidades de ceniza. También se registraron 99 minutos de tremor de baja amplitud. Durante la mañana se observó una ligera emisión de vapor de agua y gases volcánicos con dirección sureste.

NIVEL DE ALERTA	SEMAFORO	AMARILLO-FASE 2	RECOMENDACIONES PARA LA FASE AMARILLO FASE 2
	<p><b>El volcán presenta incremento en su actividad, con explosiones esporádicas:</b></p> <ul style="list-style-type: none"> <li>Pluma continua de vapor de agua y gas.</li> <li>Caída de ceniza leves a moderadas en poblaciones cercanas.</li> <li>Lanzamiento de fragmentos incandescentes y posibilidad de flujos piroclásticos de corto alcance asociado a las explosiones.</li> <li>Crecimiento y destrucción de domos de lava.</li> <li>Flujos de lodo o escombros de corto alcance.</li> </ul>		
			<ol style="list-style-type: none"> <li>Continuar con el radio de seguridad de 12 km, por lo que la permanencia en esa área no está permitida.</li> <li>Controlar el tránsito entre Santiago Xalitlintla y San Pedro Nexapa, vía Paso de Cortés.</li> <li>A las autoridades de Protección Civil, mantener sus procedimientos preventivos, de acuerdo con sus planes operativos.</li> <li>A la población se le recomienda elevar la atención a los avisos de las autoridades de su localidad y se exhorta a no acercarse al volcán, y mucho menos al cráter.</li> <li>Mantenerse fuera de cañadas ante posibles flujos de lodo, principalmente en temporada de lluvias.</li> </ol>

**PRONOSTICO DE CAIDA DE CENIZA**

En caso de una exhalación de ceniza volcánica, el pronóstico de trayectoria hacia el oeste-suroeste (simulando exhalación cada hora en las próximas 6 horas), a su paso por la zona oeste del estado de Puebla; zona sureste del Estado de México; zona noreste, centro y suroeste del estado de Morelos y zona norte del estado de Guerrero, para las primeras 12 horas de pronóstico, (09:00 a las 21:00 hora local). Posteriormente para las últimas 12 horas de pronóstico (21:00 a las 09:00 hora local del día siguiente), las trayectorias continúan hacia la zona norte, noroeste y oeste-noroeste del estado de Guerrero y Océano Pacífico.



SISMOS	<p>Se registró sismo de magnitud de 4.1 grados Richter, a las 05:04:58 hrs con localización del epicentro a 59 km al suroeste de Coyuca de Benitez, Guerrero.</p> <p><b>NO PERCIBIDO EN EL ESTADO DE MORELOS.</b></p>	
	<p><b>REPORTE DE DAÑOS A LA POBLACION</b></p>	
	<p><b>PROTECCIÓN CIVIL</b></p>	<p>Sin reporte de daños a la población ni a la infraestructura en salud.</p>



<http://ssm.gob.mx>



Servicios de Salud Morelos



@MorelosSalud

Callejón Borda N°3 Col. Centro C.P. 62000  
Teléfono (777) 312 62 31 / 314 33 36 ext. 222

Calle Gómez Azcárate No. 205, Col. Lomas de la Selva  
C.P. 62270, Cuernavaca, Morelos. Tel.: 777 102 25 56

**INFORME DE MONITOREO DE TEMPERATURAS Y CALIDAD DEL AIRE**

Fecha: 01/11/2022

Semana N° 44

Coordinación de Vigilancia Epidemiológica

Fuente: Comisión Estatal de Agua (CEAGUA)



**PRONOSTICO DE TEMPERATURAS POR MUNICIPIO**

Municipio	Min.	Max.	Municipio	Min.	Max.
Amacuzac	17°	31°	Tepalcingo	17°	30°
Cuautla	16°	28°	Ayala	18°	30°
Jiutepec	15°	27°	Huitzilac	09°	20°
Temixco	16°	31°	Tepoztlán	13°	26°
Tlaltizapan	17°	30°	Zacualpan	13°	24°
Axochiapan	18°	33°	Tlalquitenango	20°	34°
Cuernavaca	15°	26°	Puente de Ixtla	19°	35°
Jojutla	19°	35°			

**TEMPERATURAS MÁXIMAS Y MÍNIMAS, ULTIMAS 24 HRS**

**Mínimas**

Huitzilac 09°  
20°

Tetela del Volcán 12°  
22°

Totolapan 13°  
23°

Ocuituco 13°  
24°

**Máximas**

Tlalquitenango 20°  
34°

Jojutla 19°  
35°

Axochiapan 18°  
33°

Zacatepec 18°  
31°



**CALIDAD DEL AIRE**

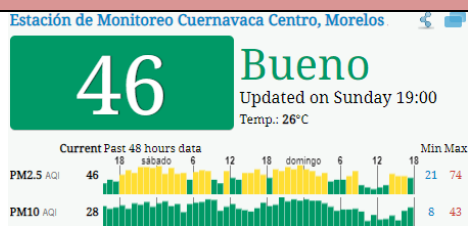
**ÍNDICE AIRE Y SALUD**

**NIVEL DE RIESGO ASOCIADO**

**RECOMENDACIONES**

**GRUPOS  
SENSIBLES**

**PARA TODA  
LA  
POBLACIÓN**



**Bajo**

**Se considera que el riesgo es mínimo.**

**Disfruta las actividades al aire libre.**



<http://ssm.gob.mx>



Servicios de Salud Morelos



@MorelosSalud

Callejón Borda N°3 Col. Centro C.P. 62000  
Teléfono (777) 312 62 31 / 314 33 36 ext. 222

**Calle Gómez Azcárate No. 205, Col. Lomas de la Selva  
C.P. 62270, Cuernavaca, Morelos. Tel.: 777 102 25 56**

**INFORME DE MONITOREO EPIDEMIOLÓGICO**

Fecha: 01/11/2022

Semana N° 44

Coordinación de Vigilancia Epidemiológica

**Fuente:** Jurisdicciones Sanitarias del estado de Morelos.

**JURISDICCION SANITARIA I:**

 **SIN EVENTOS EXTRAORDINARIOS INFORMADOS POR LA JURISDICCIÓN SANITARIA.**

**JURISDICCION SANITARIA II:**

 **SIN EVENTOS EXTRAORDINARIOS INFORMADOS POR LA JURISDICCIÓN SANITARIA.**

**JURISDICCION SANITARIA III:**

 **SIN EVENTOS EXTRAORDINARIOS INFORMADOS POR LA JURISDICCIÓN SANITARIA.**



<http://ssm.gob.mx>



Servicios de Salud Morelos



@MorelosSalud

Callejón Borda N°3 Col. Centro C.P. 62000  
Teléfono (777) 312 62 31 / 314 33 36 ext. 222

**Calle Gómez Azcárate No. 205, Col. Lomas de la Selva  
C.P. 62270, Cuernavaca, Morelos. Tel.: 777 102 25 56**